

## DOSSIER D'INFORMATION MAIRIE



### Références et descriptif du projet :

Opérateur			
Commune	Charenton le Pont		
Nom du site	940093 - CHARENTON POSTE		
Code site	94018_018_01		
Adresse	2 place de l'Europe, 94220 CHARENTON-LE-PONT		
Type de support	Immeuble		
Projet de	Nouvelle antenne-relais <input checked="" type="checkbox"/>	Modification substantielle d'une antenne-relais existante <input type="checkbox"/>	
Coordonnées géographiques Lambert II / WGS	X = 48.825243	Y = 2.393884	Z = 32 m
	Longitude	Latitude	

### Contact Free Mobile :

Nom	Chloé Tripet, Chargée de Relations Collectivités Territoriales
Coordonnées	mail : <a href="mailto:ctripet@free-mobile.fr">ctripet@free-mobile.fr</a>
Adresse postale	Free Mobile 16, rue de la Ville l'Evêque 75008 Paris



## Sommaire

Références et descriptif du projet

Contact Opérateur

Sommaire

1.	Synthèse et motivation du projet	3
2.	Descriptif détaillé du projet et des installations	4
3.	Calendrier indicatif du projet	8
4.	Plan de situation à l'échelle	9
5.	Plan de cadastre	10
6.	Photographie du lieu d'implantation de deux points de vues et photomontage avant/après	11
7.	Déclaration ANFR	12
8.	Plans du projet	13
9.	Les établissements particuliers à proximité du site	14
10.	Documents pédagogiques élaborés par l'Etat et engagements de Free Mobile	15
11.	Avis sanitaires	16
12.	Engagements de Free Mobile au titre de la protection et de la santé	20
13.	Engagements de Free Mobile au titre de la transparence	21

## 1. Synthèse et motivation du projet

**En tant que titulaires de licences 3G, 4G et 5G, Free Mobile est soumis à des obligations nationales qui concernent notamment la couverture de la population, la qualité de service et sa disponibilité, le paiement de redevances, la fourniture de certains services ainsi que la protection de la santé et de l'environnement.**

**Free Mobile est notamment impliquée dans le programme national de résorption des zones blanches** ainsi que dans l'ensemble des programmes de couverture ciblée mis en place en partenariat avec les pouvoirs publics et les collectivités locales.

La couverture des territoires en services de communications et services mobiles est adaptée à la réalité des usages et permet aux territoires d'apporter à leurs administrés les moyens de communications indispensables à leur vie personnelle et professionnelle.

**Ainsi, Free Mobile travaille continuellement à répondre aux attentes des abonnés et collectivités et contribuer à l'aménagement numérique des territoires et sa pérennité en anticipant les évolutions des besoins et usages.**

**Cette anticipation est d'autant plus vitale à la lumière du rôle crucial des moyens de communication dans la crise sanitaire qui a frappé tous les territoires et l'incertitude, notamment en termes de re-confinement local, qui lui est liée.**

Compte tenu de l'augmentation constante des besoins en connectivité mobile et **afin de répondre aux besoins des abonnés et collectivités et contribuer à l'aménagement numérique des territoires, Free Mobile est engagé dans un programme soutenu et précis de déploiement du Très Haut Débit Mobile dans l'ensemble des territoires dans le respect continu des normes de protection sanitaires et en minimisant l'impact environnemental.**

**L'envolée des usages de téléphonie mobile, +18% contre une moyenne entre 2 et 5% au cours des 5 dernières années ainsi que la multiplication par 3 du volume de données depuis les clés mobiles observées par l'ARCEP sur les 15 premiers jours du confinement illustre la nécessité d'offrir une infrastructure mobile résiliente permettant de veiller sur ses proches situés en dehors du foyer, de télétravailler, d'offrir/bénéficier de la continuité pédagogique.**

**Le programme de Free Mobile, réalisé au plus près des besoins des territoires et de leurs administrés, est d'autant plus urgent étant donnée l'accélération exponentielle du besoin en débit liée aux outils numériques fort consommateurs de débit, notamment le télétravail, l'enseignement à distance, qui sont amenés inéluctablement à se généraliser.**

**L'introduction de la 5G permet de faire bénéficier les utilisateurs ayant opté pour la 5G d'une technologie inédite pour couvrir leurs besoins en termes de débit par simple ajout d'équipements sur le réseau existant.**

**En effet, la 5G a été pensée pour couvrir ponctuellement et uniquement le temps de la communication le demandeur du service tout en assurant une multiplication par 10 des débits ainsi qu'un délai d'attente avant le début de la communication (dit de «latence») divisé par 10.**



**Ce processus de déploiement d'équipements 5G**, qui constitue une étape cruciale au sein du programme de planification, de déploiement et de modernisation du réseau, **doit être anticipé étant donné les délais incompressibles**, entre 18 et 24 mois, **nécessaires au déploiement** des équipements sur chaque site

En effet, **ce dernier implique, la mobilisation et l'intervention de nombreux travailleurs et artisans, principalement locaux**, exerçants dans différents corps de métier : géomètres, aménageurs/syndic d'électricité, notaires, chauffeurs/livreurs, grutiers, conducteurs de travaux (Génie Civil, Electricité), ... et, indirectement hôteliers, restaurateurs ...

Le déploiement et le fonctionnement des antennes-relais est strictement encadré par la loi. Le spectre de fréquences accessibles par l'opérateur est réglementé et fait l'objet d'autorisations assorties d'obligations réglementaires. Chaque nouvelle antenne ou modification doit faire l'objet d'une autorisation d'émettre dans une bande de fréquences donnée de la part de l'ANFR avant d'être mise en service. L'ANFR vérifie notamment que les seuils sanitaires d'exposition du public aux rayonnements électromagnétiques sont respectés.

## **2. Descriptif détaillé du projet et des installations**

### **Descriptif du projet**

Dans le cadre du projet décrit dans ce dossier, Free Mobile projette l'installation d'une station relais sur l'immeuble sis 2 place de l'Europe et émettant dans les bandes de fréquences 700/900/1800/2100/2600/3500 MHz pour contribuer à la couverture en Internet haut et très haut débit de votre commune en 3G/4G/5G.

Toutes les baies techniques, de taille réduite, seront installées sur la terrasse de ce bâtiment à proximité des antennes derrière les cheminées. Les baies techniques seront raccordées aux antennes par des câbles (fibre optique).

**Autorisations administratives nécessaires :**

<b>Déclaration Préalable</b>	<b>Permis de Construire</b>	<b>Avis ABF</b>	<b>COMSIS</b>
<input checked="" type="checkbox"/> Oui <input type="checkbox"/> Non	<input type="checkbox"/> Oui <input checked="" type="checkbox"/> Non	<input type="checkbox"/> Oui <input checked="" type="checkbox"/> Non	<input checked="" type="checkbox"/> Oui <input type="checkbox"/> Non

**Autres autorisations réglementaires éventuelles**

*Sans objet*

**Zone technique :**

INDOOR <input type="checkbox"/>	OUTDOOR <input checked="" type="checkbox"/>	
Emplacement des baies et des coffrets		<i>Sur la terrasse</i>

**Caractéristiques d'ingénierie :**

<b>Nombre d'antennes :</b>	Existantes : 0	A ajouter : 6 Free Mobile	A modifier : 0
<b>Type</b>		Panneau	
<b>Technologies</b>		3G / 4G/5G	
<b>Azimuts (S1/S2/S3)</b>		0° 120° 240°	



25036511440000160515

Pour chaque antenne (Azimuts 0°, 120°)

Technologie	4G/5G	3G	4G	3G	4G	5G
<b>Bande de fréquence</b>	700 MHz	900 MHz	1800 MHz	2100 MHz	2600 MHz	3500 MHz
<b>Hauteur Bâtiment/ sol</b>	30,50 m	30,50 m	30,50 m	30,50 m	30,50 m	30,50 m
<b>Hauteur Bâtiment/ NGF*</b>	62,50 m	62,50 m	62,50 m	62,50 m	62,50 m	62,50 m
<b>HBA (hauteur bas d'antenne) / sol</b>	32 m	32 m	32 m	32 m	32 m	33,80 m
<b>HBA / NGF</b>	64 m	64 m	64 m	64 m	64 m	65,80 m
<b>HMA (hauteur milieu d'antenne) / sol</b>	33,40 m	33,40 m	33,40 m	33,40 m	33,40 m	34,30 m
<b>HMA/NGF</b>	65,40 m	65,40 m	65,40 m	65,40 m	65,40 m	66,30 m
<b>PIRE (puissance isotrope rayonnée équivalente) (dbW)</b>	31	29	33	30	33	47.6
<b>PAR (puissance apparente rayonnée) (dbW)</b>	28.85	26.85	30.85	27.85	30.85	45.4
<b>Tilt (inclinaison) (degrés)</b>	6°	6°	4°	4°	4°	

Pour chaque antenne (Azimut 240°)

Technologie	4G/5G	3G	4G	3G	4G	5G
<b>Bande de fréquence</b>	700 MHz	900 MHz	1800 MHz	2100 MHz	2600 MHz	3500 MHz
<b>Hauteur Bâtiment/ sol</b>	30,50 m	30,50 m	30,50 m	30,50 m	30,50 m	30,50 m
<b>Hauteur Bâtiment/ NGF*</b>	62, 50 m	62, 50 m	62, 50 m	62, 50 m	62, 50 m	62, 50m
<b>HBA (hauteur bas d'antenne) / sol</b>	35,50 m	35,50 m	35,50 m	35,50 m	35,50 m	37,30 m
<b>HBA / NGF</b>	67,50 m	67,50 m	67,50 m	67,50 m	67,50 m	69, 30 m
<b>HMA (hauteur milieu d'antenne) / sol</b>	36,90 m	36,90 m	36,90 m	36,90 m	36,90 m	37,80 m
<b>HMA/NGF</b>	68,90 m	68,90 m	68,90 m	68,90 m	68,90 m	69,80 m
<b>PIRE (puissance isotrope rayonnée équivalente) (dbW)</b>	31	29	33	30	33	47.6
<b>PAR (puissance apparente rayonnée) (dbW)</b>	28.85	26.85	30.85	27.85	30.85	45.4
<b>Tilt (inclinaison) (degrés)</b>	6 °	6°	4°	4 °	4 °	

\*NGF = nivellement général de la France

**Azimut** : orientation de l'antenne par rapport au nord géographique

**PIRE** (Puissance Isotrope Rayonnée Equivalente) : puissance qu'il faudrait appliquer à une antenne isotrope pour obtenir le même champ dans la direction où la puissance émise est maximale

**PAR** (Puissance Apparente Rayonnée) : puissance calculée en référence à une émission produite par une antenne dipôle idéale

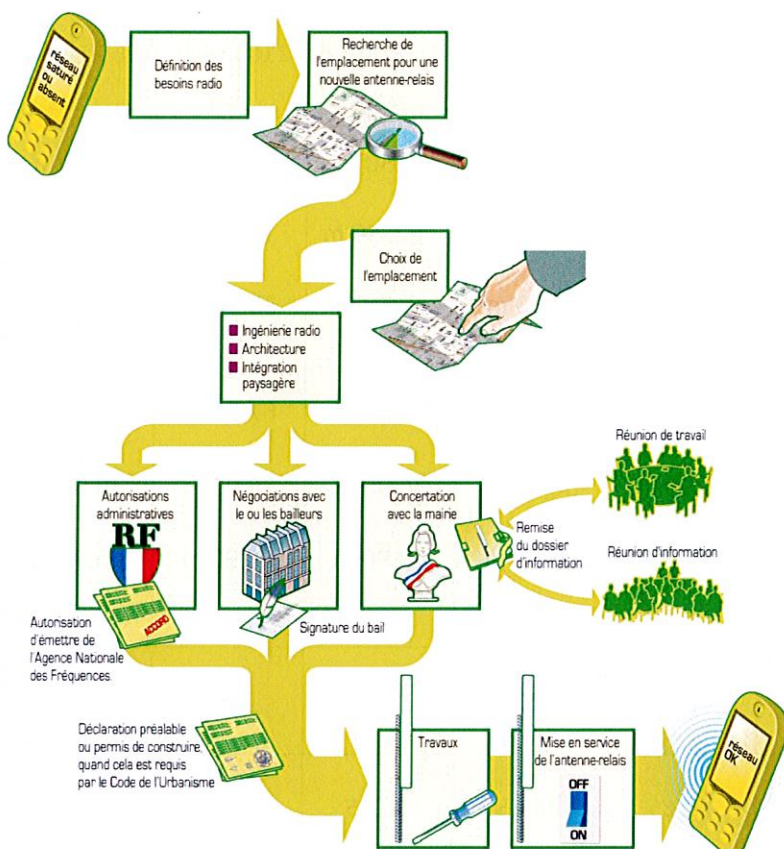
Conformément aux dispositions de l'article 1<sup>er</sup> de la loi du 9 février 2015 relative à la sobriété, à la transparence, à l'information et à la concertation en matière d'exposition aux ondes électromagnétiques, Free Mobile s'engage à respecter les valeurs limites des champs électromagnétiques telles que définies par le décret du 3 mai 2002.



25036511440000160615

## Phases de déploiement du projet

L'installation d'une antenne-relais est un projet qui dure de 18 à 24 mois.



### 3. Calendrier indicatif du projet

Remise du dossier d'Information (T0)	Décembre 2020
Demande d'urbanisme (T0+1mois)	Janvier 2021
Début des travaux (prévisionnel)	Mars 2021
Mise en service (prévisionnel)	Mai 2021

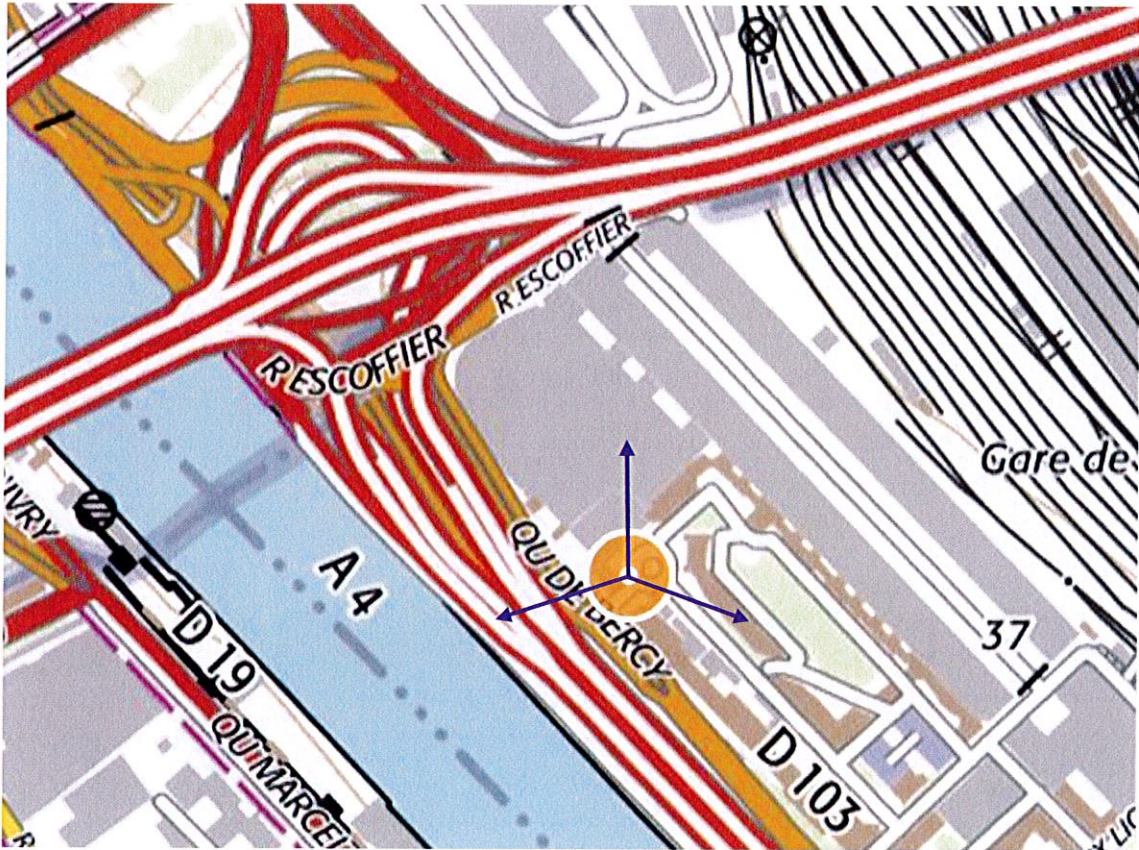
Après construction du site et installation de l'énergie et transmission, l'insertion technique du site dans le réseau peut être entreprise.

L'allumage d'un site suit une procédure rigoureuse, assurant plusieurs vérifications entre exploitation et radio.



## 4. Plan de situation à l'échelle

### Localisation de l'installation



25036511440000160715

## 5. Plan de cadastre

Document communiqué en vertu de la loi n° 78-17 du 6 janvier 1978



## 6. Photographie du lieu d'implantation de deux points de vues et photomontage avant/après

### Prise de vue n°1

#### Etat avant :



#### Etat du projet :







## 7. Déclaration ANFR

Le projet fera l'objet d'une déclaration ANFR selon les points ci-dessous. Grâce à ces éléments, l'ANFR gère l'attribution des fréquences aux divers émetteurs et veille au respect de la réglementation.

1 Conformité de l'installation aux règles du guide DR 17 <sup>1</sup>de l'ANFR ?

oui  non

2 Existence d'un périmètre de sécurité balisé accessible au public :

oui  non

Périmètre de sécurité : zone au voisinage de l'antenne dans laquelle le champ électromagnétique peut-être supérieur au seuil du décret ci-dessous.

3 Le champ électrique maximum qui sera produit par la station objet de la demande sera-t-il inférieur à la valeur de référence du décret n° 2002-775 du 3 mai 2002 en dehors de l'éventuel périmètre de sécurité ?

oui  non

4. Présence d'établissements particuliers (établissements scolaires, crèches, établissements de soins) de notoriété publique visé par l'article 5 du décret n° 2002-775 du 3 mai 2002 situés à moins de 100 mètres de l'antenne

oui  non

Dans le lobe principal de l'antenne ?

oui  non



25036511440000160915

<sup>1</sup> GUIDE TECHNIQUE ANFR DR17 MODELISATION DES SITES RADIOELECTRIQUES ET DES PERIMETRES DE SECURITE POUR LE PUBLIC

## 8. Plans du projet

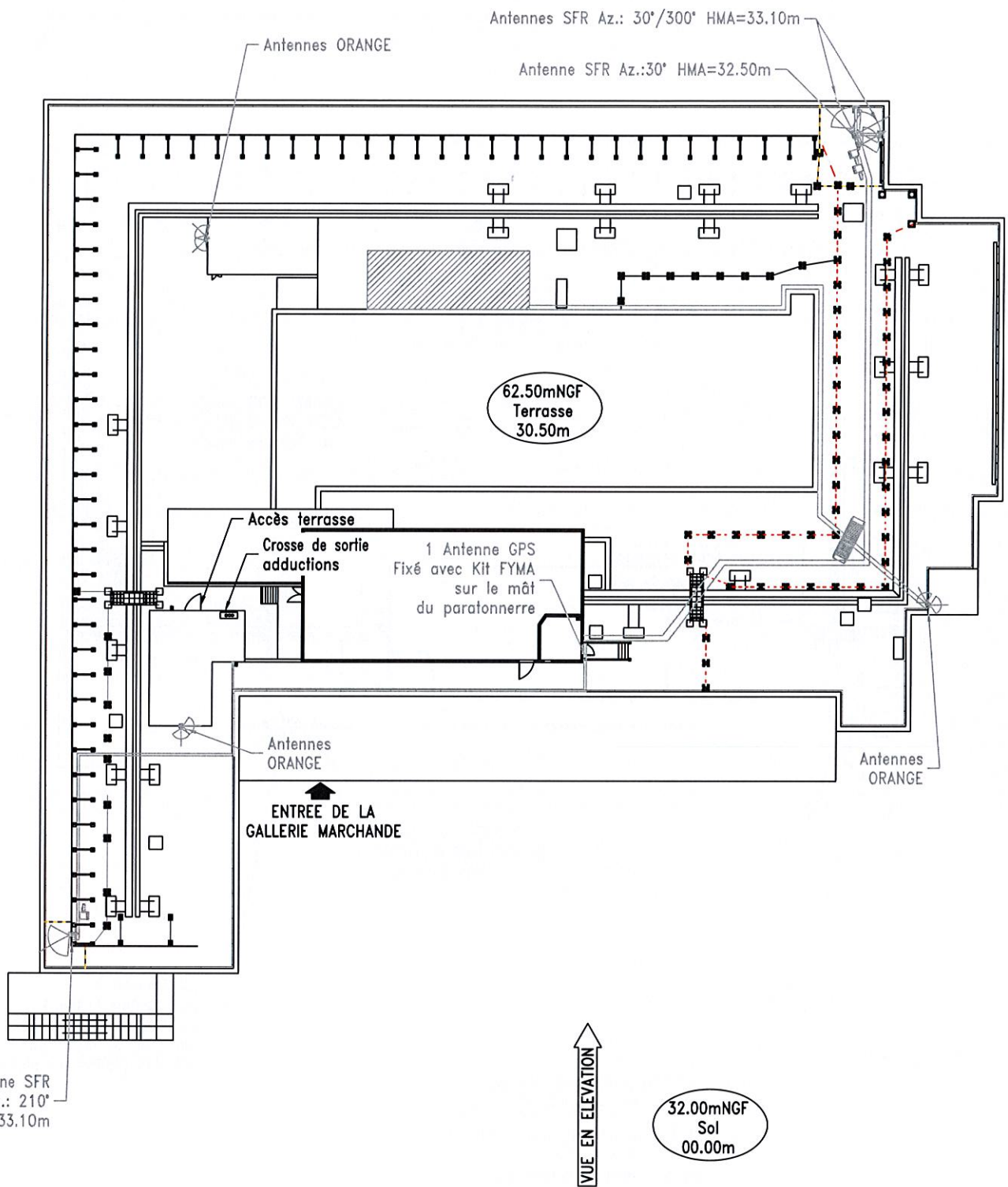
Plan en élévation existant

Plan en élévation projeté

Plan d'implantation état existant

Plan d'implantation état projeté



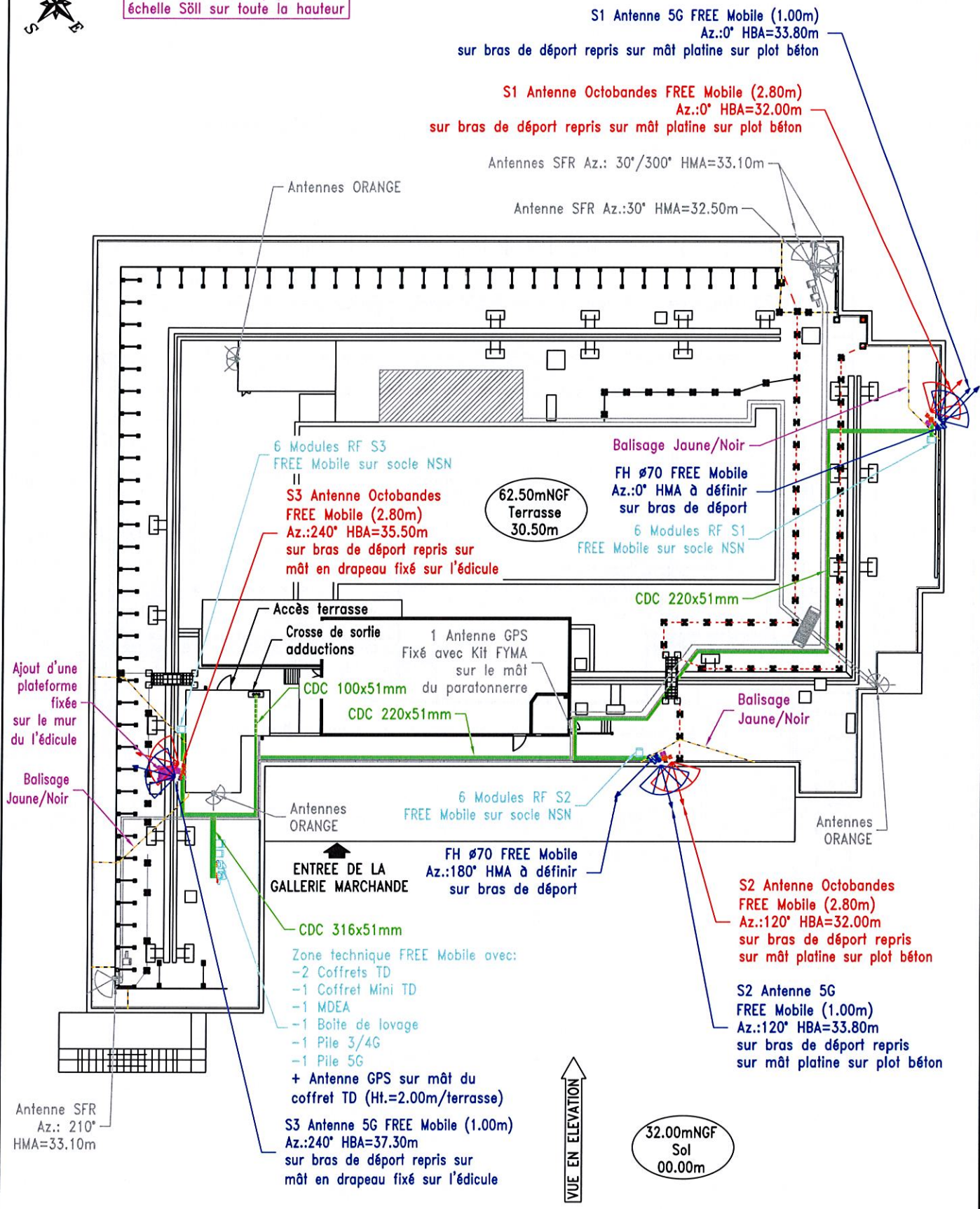


250365114400000161015

	<b>PLAN D'IMPLANTATION EXISTANT</b> 94018_018_01				DOSSIER	A.P.S.
	<b>CHARENTON POSTE</b>				ECHELLE	1/350
	N° G2R DU SITE	N° DE PLAN	INDICE	FOLIO	DATE	22/05/2020
	940093	04	A	1-1	FICHER	940093_APS_220520.dwg
						DESSINATEUR



Mâts d'antennes équipés avec échelle Söll sur toute la hauteur

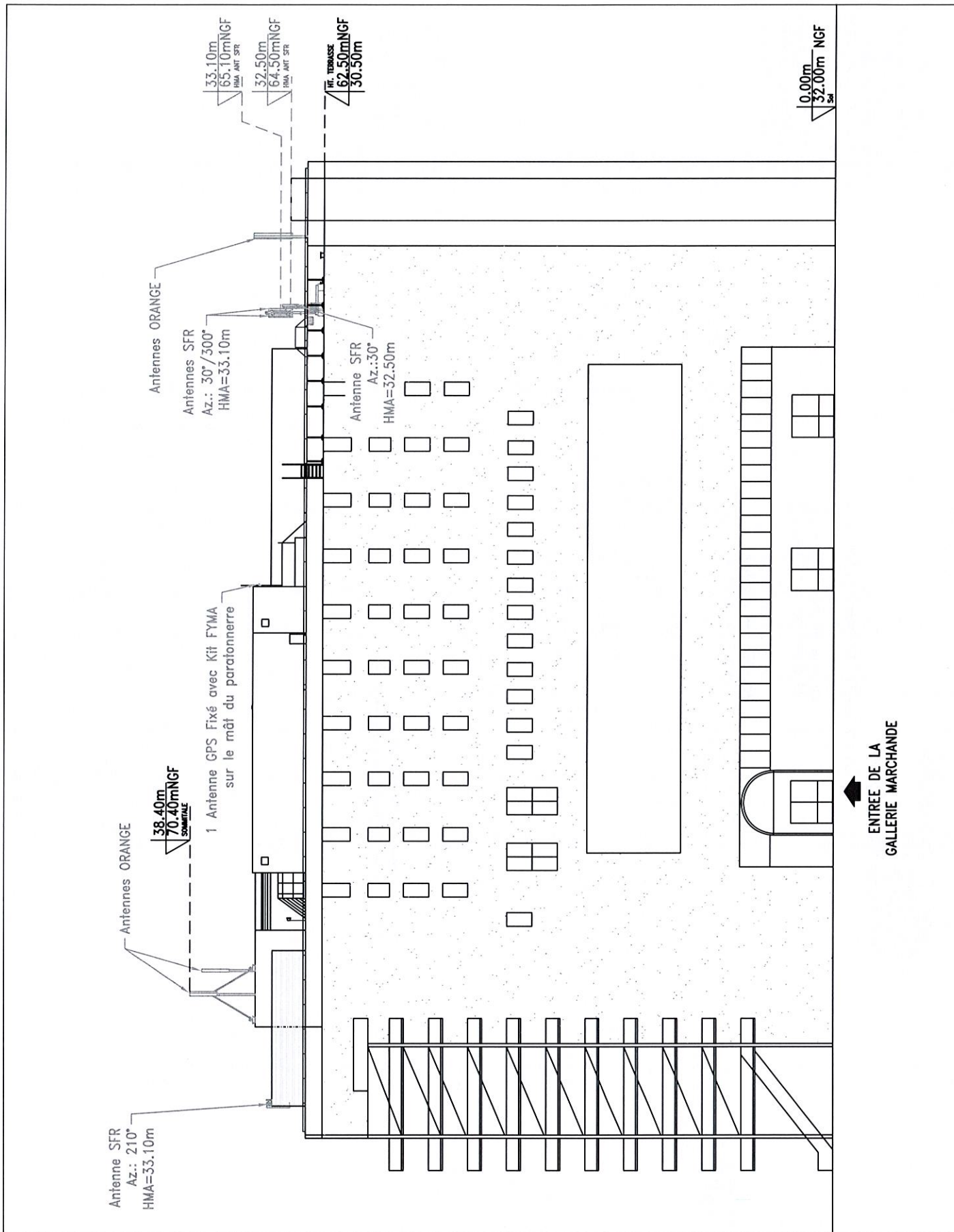


PLAN D'IMPLANTATION PROJET  
94018\_018\_01  
CHARENTON POSTE

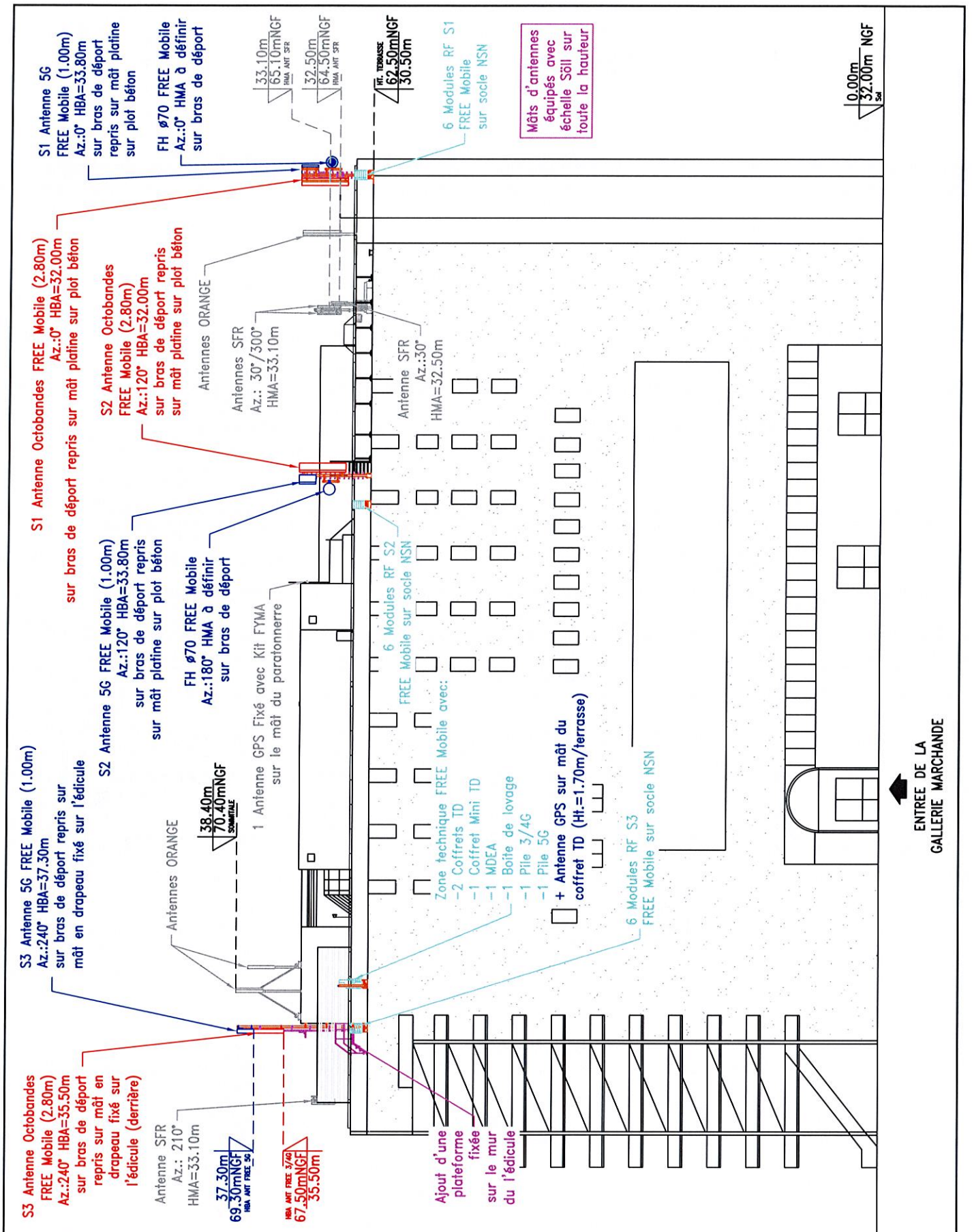
DOSSIER	A.P.S.
ECHELLE	1/150
DATE	22/05/2020
FICHER	940093_APS_220520.dwg
DESSINATEUR	ADG



N° G2R DU SITE	N° DE PLAN	INDICE	FOLIO
940093	05	A	1-1



	PLAN D'ELEVATION EXISTANT 94018_018_01				DOSSIER	A.P.S.
	CHARENTON POSTE				ECHELLE	1/300
	N° G2R DU SITE	N° DE PLAN	INDICE	FOLIO	FICHER	940093_APS_220520.dwg
	940093	06	A	1-1	DESSINATEUR	ADG
						DATE



	<b>PLAN D'ELEVATION PROJET</b> 94018_018_01				DOSSIER	A.P.S.
	<b>CHARENTON POSTE</b>				ECHELLE	1/200
	N° G2R DU SITE	N° DE PLAN	INDICE	FOLIO	DATE	22/05/2020
	940093	06	A	1-1	FICHER	940093_APS_220520.dwg
					DESSINATEUR	ADG

## 9. Éléments relatifs à l'installation d'un périmètre de sécurité autour de l'installation (le cas échéant matérialisé par un balisage chainette jaune et noire)



## 10. Les établissements particuliers à proximité du site

Sans Objet



25036511440000161215

## 11. Documents pédagogiques élaborés par l'Etat et avis sanitaires

### Sites Internet

Site gouvernemental	<a href="http://www.radiofrquences.gouv.fr">www.radiofrquences.gouv.fr</a>
Sites de l'Agence Nationale des Fréquences	<a href="http://www.anfr.fr">www.anfr.fr</a> <a href="http://www.cartoradio.fr">www.cartoradio.fr</a>
Sites de l'Autorité de Régulation des Communications Electroniques et des postes	<a href="http://www.arcep.fr">www.arcep.fr</a> <a href="http://www.arcep.fr/la-regulation/grands-dossiers-reseaux-mobiles/la-5g/frequences-5g-procedure-dattribution-de-la-bande-34-38-ghz-en-metropole.html">www.arcep.fr/la-regulation/grands-dossiers-reseaux-mobiles/la-5g/frequences-5g-procedure-dattribution-de-la-bande-34-38-ghz-en-metropole.html</a>

### Fiches pédagogiques de l'Etat

Téléchargeables sur le site gouvernemental [www.radiofrquences.gouv.fr](http://www.radiofrquences.gouv.fr)

Antennes relais de téléphonie mobile	<a href="http://www.radiofrquences.gouv.fr/IMG/pdf/antennes-relais_fiche_web_-3.pdf">http://www.radiofrquences.gouv.fr/IMG/pdf/antennes-relais_fiche_web_-3.pdf</a>
Questions-Réponses sur les antennes relais	<a href="http://www.radiofrquences.gouv.fr/IMG/pdf/questions_-_reponses_sur_les_antennes_relais_web_-1.pdf">http://www.radiofrquences.gouv.fr/IMG/pdf/questions_-_reponses_sur_les_antennes_relais_web_-1.pdf</a>
Les obligations des opérateurs de téléphonie mobile	<a href="http://www.radiofrquences.gouv.fr/IMG/pdf/les_obligations_des_operateurs_de_telephonie_mobile.pdf">http://www.radiofrquences.gouv.fr/IMG/pdf/les_obligations_des_operateurs_de_telephonie_mobile.pdf</a>
<u>Surveiller et mesurer les ondes électromagnétiques</u>	<a href="http://www.radiofrquences.gouv.fr/IMG/pdf/brochure_vf-2.pdf">http://www.radiofrquences.gouv.fr/IMG/pdf/brochure_vf-2.pdf</a>

### Fiches ANFR

Téléchargeables sur le site [www.anfr.fr](http://www.anfr.fr)

Exposition du public aux ondes : Le rôle des Maires	<a href="https://www.anfr.fr/fileadmin/mediatheque/documents/expace/ANFR-Brochure-exposition-aux-ondes-maires.pdf">https://www.anfr.fr/fileadmin/mediatheque/documents/expace/ANFR-Brochure-exposition-aux-ondes-maires.pdf</a>
Présentation de la 5G	<a href="https://www.anfr.fr/fileadmin/mediatheque/documents/5G/ANFR_5G.pdf">https://www.anfr.fr/fileadmin/mediatheque/documents/5G/ANFR_5G.pdf</a>

## [Avis sanitaires](#)

### **Rapport et Avis de l'Agence Française de Sécurité Sanitaire de l'Environnement et du Travail (ANSES), 15 octobre 2013, Mise à jour de l'expertise « radiofréquences et santé »**

L'ANSES actualise l'état des connaissances qu'elle a publié en 2009. L'ANSES maintient sa conclusion de 2009 sur les ondes et la santé et indique que « *cette actualisation ne met pas en évidence d'effets sanitaires avérés et ne conduit pas à proposer de nouvelles valeurs limites d'exposition de la population* ».

### **Agence de Protection Environnementale Irlandaise, 13 janvier 2020**

*« Les effets des champs électromagnétiques (CEM) sur l'Homme ont fait l'objet de recherches considérables. Cela inclut les fréquences radio utilisées et envisagées pour la 5G dans les communications mobiles et d'autres applications. Aucun effet sur la santé n'a été prouvé à des niveaux inférieurs aux directives de l'ICNIRP. Aucune conséquence sur la santé publique n'est attendue avec l'utilisation de la 5G. »*

**Nouvelles technologies radio : 5G** – Site Internet de l'Agence de Protection Environnementale Irlandaise – Traduit de l'anglais

### **Ministère Allemand de l'Environnement, de la Nature et de la Sécurité Nucléaire (BMU – Federal Environment Ministry), 16 avril 2019**

*« Il n'existe pas de différence fondamentale entre les champs électromagnétiques induits par les réseaux mobiles des précédentes générations et ceux des réseaux 5G. Selon les connaissances scientifiques actuelles, quelle que soit la technologie utilisée, les champs électromagnétiques ne présentent pas de risques pour la santé si les valeurs limites sont respectées. Il a été scientifiquement prouvé que l'absorption des champs électromagnétiques par le corps entraîne une augmentation de la température des tissus (ce que l'on appelle « l'effet thermique »). Les limites réglementaires garantissent que l'augmentation de la température reste si basse qu'aucun effet sur la santé ne se produit. »*

**Questions et réponses portant sur l'arrivée des réseaux mobiles 5G et les champs électromagnétiques**  
- Traduit de l'allemand.

### **Ministère Autrichien du Climat, de l'Environnement, de l'Energie, de la Mobilité, de l'Innovation et de la Technologie (BMK), 28 mars 2019**

Le Ministère souligne que les niveaux de champs induits par l'ajout de nouvelles antennes 5G par rapport aux antennes de générations précédentes (3G, 4G, ...) restent largement en dessous des seuils de protection :

*« Les mesures effectuées par les autorités de télécommunications compétentes montrent que le niveau de champs est déjà si faible qu'il semble impossible de dépasser les valeurs limites même lorsque la 5G est ajoutée.*

*Les mesures effectuées par les autorités des télécommunications sont généralement un facteur de 100 à 1 000 en dessous des valeurs limites maximales réglementaires. Dans le cas peu probable de*



dépassements, il incombe aux autorités des télécommunications d'intervenir immédiatement et de rétablir le statut juridique. »

**Dangereux ? Mythes et faits au sujet du démarrage de la 5G**, site Internet du B - Traduit de l'allemand.

#### **Direction de la Radioprotection et de la sécurité nucléaire de Norvège (DSA), 11 janvier 2019**

*" La recherche globale montre que le rayonnement de la technologie sans fil n'est pas dangereux pour la santé tant que les niveaux sont inférieurs aux valeurs limites recommandées [ndlr : issus de l'ICNIRP]. C'est le point de vue qui prévaut aujourd'hui parmi les chercheurs de nombreux pays et il est soutenu par le comité scientifique de l'UE. Nous utilisons des téléphones portables et des émetteurs radio depuis des décennies et de nombreuses recherches ont été menées sur la manière dont cela affecterait notre santé. Aucun facteur de risque majeur pour la santé publique n'a été trouvé. Avec les connaissances que nous avons aujourd'hui, il n'y a pas lieu de s'inquiéter sur la 5G. »*

**Technologie 5G et ondes** – Site Internet de la DSA – Traduit du norvégien

#### **Autorité Sanitaire Danoise (Sundhedsstyrelsen), 5 mai 2019**

L'Autorité Sanitaire Danoise souligne la pertinence des seuils contraignants en vigueur pour le cas des ondes 5G : « *Dans l'ensemble, le Conseil National de la Santé est d'avis qu'il n'y a aucune raison de craindre un risque pour la santé avec la 5G. Les mesures montrent que le rayonnement total des téléphones portables, du wifi et d'autres appareils qui émettent aujourd'hui est faible et bien en deçà des limites de protection sanitaire. Sur la base des connaissances disponibles, nous n'avons aucune raison de croire que la situation changera avec la 5G.* »

**Réseaux 5G** – Site Internet de l'Autorité Sanitaire Danoise – Traduit du danois.

#### **Rapport du Comité Consultatif Scientifique sur les Radiofréquences et la Santé d'Espagne (CCARS), 19 février 2020**

Le comité d'experts du CCARS a publié, le 19 février 2020, un rapport, soulignant l'absence de risques sanitaires connus pour la 5G en dessous des limites établies par l'ICNIRP.

En ce qui concerne les éventuels risques pour la santé, le CCARS indique :

*« Les fréquences utilisées pour la 5G font partie du spectre des fréquences utilisées en radiocommunications où la recherche en termes d'impact possible sur la santé est menée depuis des décennies. À ce jour et en examinant les preuves scientifiques existantes, l'exposition à des radiofréquences inférieures aux limites d'exposition établies par l'ICNIRP ne comporte pas de risques connus pour la santé. »*

A la question demandant si nous pouvons être sereins s'agissant de la 5G, le CCARS répond :

*« Oui, sur la base des preuves scientifiques disponibles. Il est prévu que les niveaux d'exposition prévisibles ne changent pas de manière significative et, dans tous les cas, ne dépassent pas les limites maximales autorisées qui garantissent la santé publique en ce qui concerne les champs électromagnétiques. »*



Le rapport traite également de l'utilisation de nouvelles approches pour l'évaluation de la conformité des stations de base 5G pour tenir compte des antennes à faisceaux orientable. Le CCARS continuera de surveiller les résultats scientifiques et fournira des informations sur les niveaux d'exposition à la 5G.

***Un comité d'experts en champs électromagnétiques confirme que la 5G est inoffensive - Article du journal El Pais (19/02/20) – Traduit de l'espagnol***

## **Autorité Finlandaise de Radioprotection (STUK), 4 janvier 2019**

*« À la lumière des informations actuelles, l'exposition au rayonnement radiofréquence des sites d'antennes-relais n'augmentera pas à un niveau significatif avec l'introduction de la 5G. Du point de vue de l'exposition aux rayonnements radiofréquences, les nouvelles antennes-relais ne diffèrent pas sensiblement des antennes-relais des précédentes générations (2G, 3G, 4G). »*

***Radioprotection et réseaux 5G - Site Internet du STUK – Traduit du finnois***

## **Rapport d'expertise collective<sup>2</sup> de l'Agence suédoise de radioprotection, avril 2020**

Dans son 14ème rapport annuel d'expertise sanitaire sur les ondes mis à jour selon les études les plus récentes, l'Agence suédoise de radioprotection relève que l'usage de la 5G dans les bandes 700 Mhz et 3,5 GHz dans le cadre de protection sanitaire actuel ne soulève pas de préoccupation.

*« [La technologie 5G] est destinée à fournir un meilleur service grâce à des débits de données plus élevés et des taux de réponse [latence] plus rapides. La principale préoccupation concerne l'usage des fréquences qui sont considérablement plus élevés que ceux actuellement utilisés pour les systèmes 3G et 4G. À ce jour, cependant, la technologie 5G est déployée en utilisant des fréquences proches de celles actuellement utilisées par la téléphonie mobile et le Wifi : la bande de fréquence principale des 3,5 GHz, les bandes de fréquences actuellement utilisées pour le téléphone mobile comme la bande de fréquence des 700 MHz. »*

***14<sup>ème</sup> rapport annuel sur les ondes électromagnétiques et la santé, site Internet de l'Agence Suédoise de Radioprotection - Traduit de l'anglais***



25036571440000161415

## **Agence Nationale de la Santé Publique Suédoise (Folkhälsomyndigheten), 1 novembre 2019**

*"Sur la base des connaissances actuelles sur les champs électromagnétiques induits par les ondes radio, les chercheurs ne voient pas en quoi la 5G et les fréquences spécifiques utilisées poseraient un risque pour la santé ..."*

---

<sup>2</sup> Ce rapport a été élaboré par un comité scientifique pluri-disciplinaire international dont voici la composition : « Anke Huss, PhD, epidemiology, University of Utrecht, the Netherlands - Aslak Harbo Poulsen, PhD, epidemiology, Danish Cancer Society, Copenhagen, Denmark - Clemens Dasenbrock, Dr. med. vet., professor, toxicology/experimental oncology, c/o Fraunhofer - Institute for Toxicology and Experimental Medicine, Hannover, Germany - Eric van Rongen, PhD, radiobiology, Health Council of the Netherlands, The Hague, The Netherlands - Heidi Danker-Hopf, Dr. rer.nat., professor, human biology/mathematics/sleep medicine, Charité – University Medicine, Berlin, Germany- Lars Mjöhnes, BSc, radiation protection, Sweden (scientific secretary) - Leif Moberg, PhD, physics/radiation protection, Sweden (chair) - Maria Rosaria Scarfi, PhD, cell biology, National Research Council, Naples, Italy - Martin Rössli, PhD, professor, epidemiology, Swiss Tropical and Public Health Institute, Basel, Switzerland »

**Champs électromagnétiques** – Site Internet de l'Agence Nationale de la Santé Publique de Suède –  
Traduit du suédois

**Agence Australienne de Protection contre le Radiations and de Sécurité Nucléaire (ARPANSA), 3 juin 2019**

*« Contrairement à certaines affirmations, il n'existe aucun effet établi des ondes radio utilisées par le réseau 5G sur la santé. Ce réseau fonctionne actuellement avec des ondes radio similaires à celles utilisées dans le réseau 4G actuel et utilisera à l'avenir des ondes radio avec des fréquences plus élevées. Il est important de noter que des fréquences plus élevées [ndlr : bande 6 GHz et au-delà qui ne fait pas encore l'objet d'une procédure d'attribution] ne signifient pas une exposition plus élevée ou plus intense. Des ondes radio à haute fréquence sont déjà utilisées dans les unités de contrôle de sécurité dans les aéroports, les pistolets radar de police pour vérifier la vitesse, les capteurs à distance et en médecine et ces utilisations ont été minutieusement testées et se sont révélées n'avoir aucun impact négatif sur la santé humaine. »*

*Désinformation sur le réseau 5G d'Australie, site Internet de l'ARPANSA - Traduit de l'anglais.*

**Centre Australien de Recherche sur les effets biologiques des champs électromagnétiques (ACEBR), 18 décembre 2018**

*« Des recherches approfondies ont été menées sur les fréquences 5G qui seront bientôt introduites, notamment sur les applications de téléphonie mobile. Pour les futures fréquences 5G, des recherches approfondies ont été menées sur d'autres applications utilisant ces fréquences (par exemple, les applications radar et militaires) qui utilisent ces fréquences depuis de nombreuses décennies à des niveaux de puissance bien supérieurs à ceux utilisés dans les télécommunications mobiles. Aucune indication d'impact sur la santé des expositions aux intensités liées aux communications mobiles n'a été observée. »*

*Fiche d'information sur la technologie sans fil 5G, site Internet de l'ACEBR - Traduit de l'anglais.*

**Ministère de la Santé de Nouvelle Zélande, 3 décembre 2019**

*« Initialement, la 5G utilisera des fréquences similaires à celles déjà utilisées par les sites mobiles. Des fréquences éventuellement plus élevées seront utilisées. Les normes en matière d'exposition actuelle de la Nouvelle-Zélande couvrent toutes ces fréquences, et les recherches publiées depuis l'adoption des normes confirment toujours la pertinence des limites fixées dans la norme. »*

*Sites cellulaires 5G – Site Internet du Ministère de la Santé – traduit de l'anglais*

**Etat Canadien, 14 février 2019**

Le Ministère indique la pertinence des seuils contraignants en vigueur pour le cas des ondes 5G :

*« Les limites canadiennes actuelles couvrent déjà les gammes de fréquences qui seront utilisées par les appareils 5G et les installations d'antennes. Comme pour les appareils et installations sans fil actuels, les appareils 5G devront répondre aux exigences d'exposition aux radiofréquences [RF] avant de pouvoir être vendus au Canada. Les opérateurs de systèmes d'antennes utilisant la technologie 5G*

continueront à avoir les mêmes obligations de conformité à l'exposition aux RF. En outre, le respect des exigences en matière d'exposition aux RF restera une obligation permanente. »

**Energie Radiofréquences et Sécurité** – Site Internet du Gouvernement Canadien – traduit de l'anglais.

## 12. Engagements de Free Mobile au titre de la protection et de la santé

Free Mobile, exploitant un réseau de télécommunications tel que défini au 2° de l'article 32 du code des postes et télécommunications, certifie que, en dehors du périmètre de sécurité mentionné sur plan et balisé sur le site, les références de valeurs d'exposition aux champs électromagnétique suivantes, et fixées dans le décret n°2002-775 du 3 mai 2002 sont respectées.

Free Mobile s'engage à appliquer les règles de signalisation et de balisage des périmètres de sécurité qui lui sont propres dans les zones accessibles au public, telles que définies dans la circulaire interministérielle du 16 octobre 2001 relative aux antennes-relais de téléphonie mobile.

**Free Mobile s'engage à respecter les seuils maximaux réglementaires contraignants** en France (61 V/m) conformément aux dispositions du décret 2002-775 du 3 mai 2002. Ces seuils réglementaires, établis sur avis de l'ANSES, permettent d'assurer une protection contre les effets établis des champs électromagnétiques radiofréquences. A l'image de la grande majorité des pays membres de l'Union européenne, celles-ci sont issues de la recommandation du Conseil de l'Union européenne 1999/519/CE du 12 juillet 1999 relative à l'exposition du public aux champs électromagnétiques et conformes aux recommandations de l'OMS (Organisation mondiale de la santé).

**Ce seuil, a été fixé par le Gouvernement sur la base des avis de l'Anses** (Agence nationale de sécurité sanitaire de l'alimentation, de l'environnement et du travail). **En tout état de cause, Free Mobile s'est toujours engagé à se conformer continuellement à toute éventuelle modification de la réglementation.**

Valeurs limites d'exposition du public aux champs électromagnétiques stipulées par le décret 2002-775 du 3 mai 2002

	700 MHz	800 MHz	900 MHz	2100 MHz	2600 MHz	3500 MHz
Intensité du champ électrique en V/m (volts par mètre)	36	39	41	61	61	61

**Pour garantir une sécurité maximale, ce seuil de référence a été établi de façon à garantir au niveau du public un DAS (débit d'absorption spécifique) corps entier inférieur à 0,08W/kg. Ce niveau de DAS est obtenu en appliquant un coefficient diviseur de 50 sur la mesure en deçà de laquelle aucun effet biologique n'a été observé expérimentalement.**



250365114400000161515

La circulaire du 16 octobre 2001 relative à l'implantation des antennes relais de téléphonie mobile précise qu'il appartient à l'exploitant d'une antenne relais de prendre les mesures nécessaires pour éviter toute exposition du public à des niveaux dépassant les valeurs limites fixées par la réglementation.

L'Agence nationale des Fréquences (ANFR) est la garante du respect de cette réglementation. En particulier, elle délivre une autorisation pour tout projet d'installation d'un site radio électrique dans le cadre de la procédure de la commission des sites et servitudes radioélectrique (COMSIS). Une antenne ne peut émettre sans cette autorisation.

### **13. Engagements de Free Mobile au titre de la transparence**

**Free Mobile met en œuvre** depuis plusieurs années un processus opérationnel de déploiement de ses sites selon les règles de **transparence et d'application du principe de sobriété de l'exposition électromagnétique découlant de la loi Abeille de 2015 et repris dans le code des communications électroniques.**

**Des mesures d'information préalable des maires et de concertation sur les ondes existent en France depuis plus de 15 ans.** L'Association des Maires de France et les opérateurs ont ainsi établi en 2006, un « Guide des relations entre opérateurs et communes » (GROC) veillant à ce que chaque nouveau projet d'antenne dans une commune fasse l'objet d'une information préalable du maire. Free Mobile s'engage à suivre ce guide.